

# DIE KATASTERPLÄNE VON DER UMGEBUNG DER STADT SEMLIN IN DER KARTEN-UND PLANSAMMLUNG



Historischen Archivs der Stadt Belgrad

[www.arhiv-beograda.org](http://www.arhiv-beograda.org)

# Der Karten-und Plansammlung

XVIII – XX Jahrhundert

- Die Katasterpläne von der Stadt Semlin und der Umgebung
- Nach ihrer Herkunft gehören die Katasterpläne dem Bestand Magistrat der Stadt Semlin



# Geschichte

**Vor der Gründung des Magistrats gehörte Semlin zum Osmanischen Reich, von 1521 bis 1717.**

**Es war mehr muslimische als christliche Siedlung. Eine kurze Zeit lang, von 1717 bis 1728, gehörte Semlin zum Hofkammer in Wien. Mit weiterem und tieferem Hinterland (Batajnica, Surčin, Dobanovci, Jakovo, Boljevci, Kupinovo, Obrež, Progar, Karlovčić, Prhovo, Pećinci, Golubinci, Popinci und Vojka) war Semlin bis 1739 im Besitz der Familie Schönbrunn. In diesem Jahr hat man es wegen der Gefahr vor den Türken von der Familie abgekauft und 1749 wurde Semlin der Militärgrenze angeschlossen.**

**Der Magistrat in Semlin existierte von 1751 bis 1871. Von 1871 bis 1934 war die Institution unter dem Namen Stadtrat in Semlin mit etwa veränderten Funktionen tätig.**



**Semlin gehörte zur Militärgrenze (im 15. Jahrhundert zur Verteidigung gegen die Türken gegründet) die während Regierungszeit von Maria Theresia (in der Zeit von 1746 bis 1747) in sechs Militärgrenze geteilt wurde, die in Regimenten, Bataillone und Gemeinde.**

**Semlin gehörte zum Peterwardeiner Regiment (Peterwardeiner, Gradiskaner und Broder Regiment waren die Bestandteile der Kroatisch-Slawonischen Grenze).**

**Im Jahr 1755 war Semlin eine freie Militär-Community und wurde dem Regiment entzogen und direkt dem Kommando unterstellt.**

# Geschichte

- Die Exemplare der Katasterpläne von Semlin und seiner Umgebung in der Karten- und Plansammlung des Historischen Archivs der Stadt Belgrad datieren aus der Zeit zwischen 1872 und 1880.
- Ein Teil der Pläne enthält kein Jahr der Entstehung, aber nach Anfertigungsart, Dimensionen, Format, Papierart, Farben, Bezeichnungsart (nach der Handschrift auch) kann man die Entstehungszeit mit großer Sicherheit feststellen.
- Nur ein paar erhaltene Exemplare stammen aus der Mitte des 19. Jahrhunderts

# Territorialen Zugehörigkeit

- Die Katasterpläne umfassen das Territorium der Stadt Semlin und folgende Orte (Dörfer): Batajnica, Dobanovci, Ugrinovci, Petrovčić, Bečmen, Progar, Karlovčić, Mihaljevci, Obrež, Prhovo, Popinci, Kupinovo, Jakovo, das Kloster Fenek und den Kanal Begej
- Diese Pläne von Semlin und seiner Umgebung sind ein vollständiges Bild der Dörfer mit Parzellenmarkierungen und wichtigen Objekten oder einzelne Segmente von Dörfern bzw. Teilbereiche, die auf dem Niveau der territorialen Abgrenzung ( Wald, Feld usw.) sind.

# Verarbeitung und Sortierung

- Die Karten- und Plansammlung des Belgrader Historischen Archivs, die ungefähr 1000 Karten, Pläne und Mappen beinhaltet, ist komplett bearbeitet, das heißt, der Klassifikationsplan und die methodische Anweisung sind ausgearbeitet, Formate sind vermessen, Maßstab und Kartentyp sind angegeben und der Autor oder Herausgeber der Karte oder des Plans, dann Sprache, Besonderheiten und Originalität festgestellt. Für die ganze Sammlung sind Signaturen gemacht. Es fehlt nur die historische Aufzeichnung, die in Vorbereitung ist.



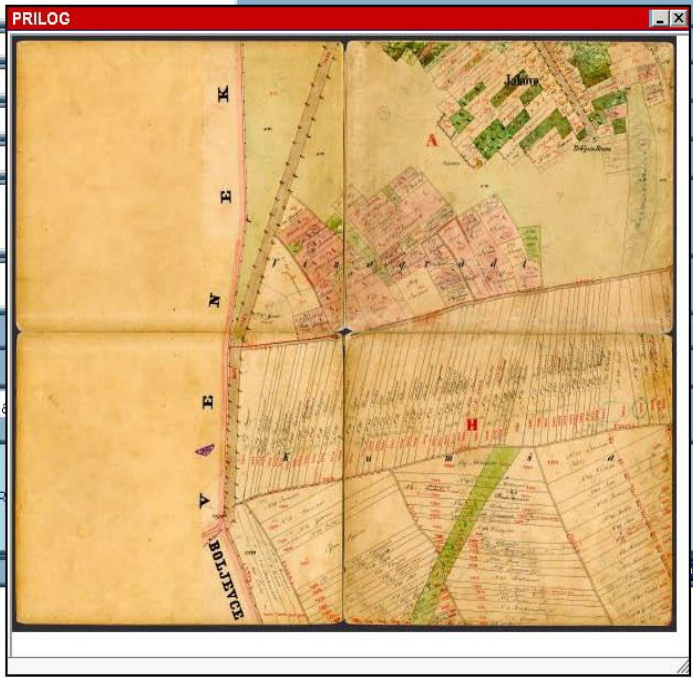
- Während der Sammlungsbearbeitung erfundene beschädigte Stücke wurden konserviert und restauriert, so wurden diese Karten saniert.
- Einige Katasterpläne und Karten wurden im Historischen Archiv Belgrads für Ausstellungen (die Ausstellung Grenze, 2006) und andere Manifestationen, Kataloge und Bedürfnisse der Forscher.



# Verarbeitung

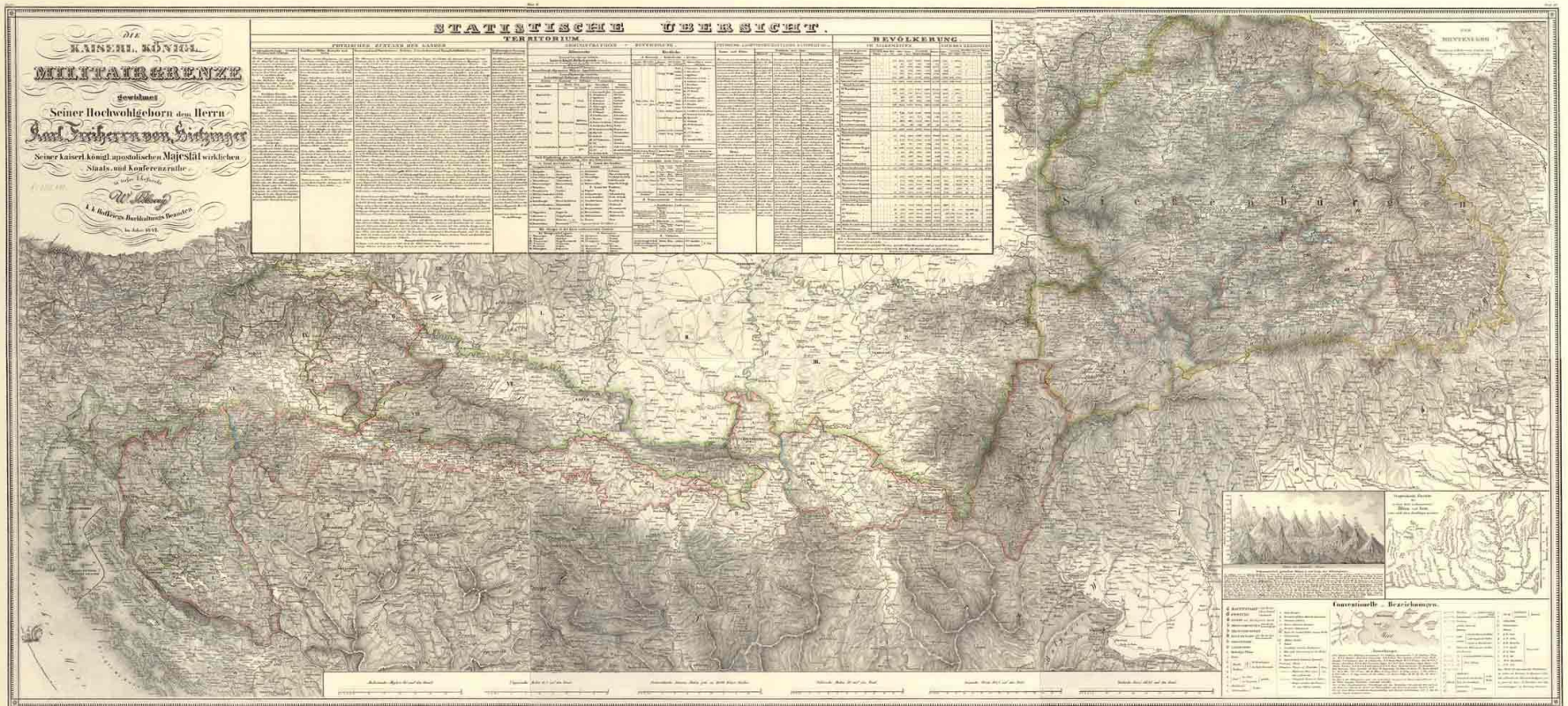
- Die Karten- und Plansammlung wurde eine Zeit lang durch neue Stücke vervollständigt. Neben dem eingehenden Inventar gab es nur eine allgemeine Evidenz oder Verzeichnung. Nach der Sammlungsbearbeitung (2001) begann man mit Datendigitalisierung und so entstanden analytisches Inventar und analytische Karten
- Es ist notwendig, alle Pläne und Karten zu scannen, damit sie durch häufiges Benutzen und Kopieren nicht zu beschädigt werden. Ein großes Problem sind großformige Karten und Pläne. Deshalb sind einige Karten und Pläne digitalisiert und bearbeitet in einer auf dem ISAD(g) basierten Applikation

ISAD(G)	NAZIV ELEMENTA OPISA	SADRŽAJ
3.1.1	SIGNATURA:	IAB - ZPM IB,2/18 Kutija/Inv.broj: [ ]
3.1.2	NASLOV:	Dorf Jakovo im Peterwardeiner Grenz Regiments Bezirke
3.1.3	VREME NASTANKA GRADE:	1873. TIP: PLAN
3.1.4	NIVO OPISA:	<input type="radio"/> FOND (fonds) <input type="radio"/> PODFOND (subfonds) <input type="radio"/> GRUPA (series) <input type="radio"/> PODGRUPA (subseries) <input type="radio"/> PREDMET / DOSLJE / FASCIKLA (file) <input type="radio"/> DOKUMENT / KOMAD (item)
3.1.5	KOLIČINA / NOSAČ ZAPISA:	[ ]
3.2.1	NAZIV STVARAOCA:	St. Petrovic; Leopold Popovic
3.2.4	NAČIN PREUZIMANJA / PREDAJE:	[ ]
3.3.1	SADRŽAJ:	Село Јаково у граничном подручју. План носи ознаку IX. Састоји се из 4 дела исте величине.
3.4.2	USLOVI OBJAVLJIVANJA / UMNOŽAVANJA:	[ ]
3.4.3	JEZIK / PISMO:	немачки (насловна страна)
3.4.4	FIZIČKE KARAKTERISTIKE / TEHNIČKI USLOVI:	делимично оштећен
3.5.1	POSTOJANJE / MESTO ČUVANJA ORIGINALA:	оригинал
3.5.2	POSTOJANJE / MESTO ČUVANJA KOPIJE:	[ ]
3.5.3	OSTALA MESTA ČUVANJA:	[ ]
3.6.1	NAPOMENA:	[ ]
3.7.1	OPIS URADIO:	Olga Kilbarda
3.7.3	DATUM IZRADA OPISA:	27.04.2010
A-10	DOKUMENT U ELEKTRONSKOJ FORMI:	Одаберите датотеку Није ода... датотека Dorf Jakovo 9 1873 (sastavljen).jpg
C	DODATNI ELEMENTI ZA OPIS PLANOVA I KARATA	
	VRSTA: Geodetsko-katastarski	IZRADA: РУЧНО
		FORMAT: 65 x 52 cm
	PODLOGA: КАРТОН	RAZMER: [ ]



# Verfügbarkeit für den Einsatz

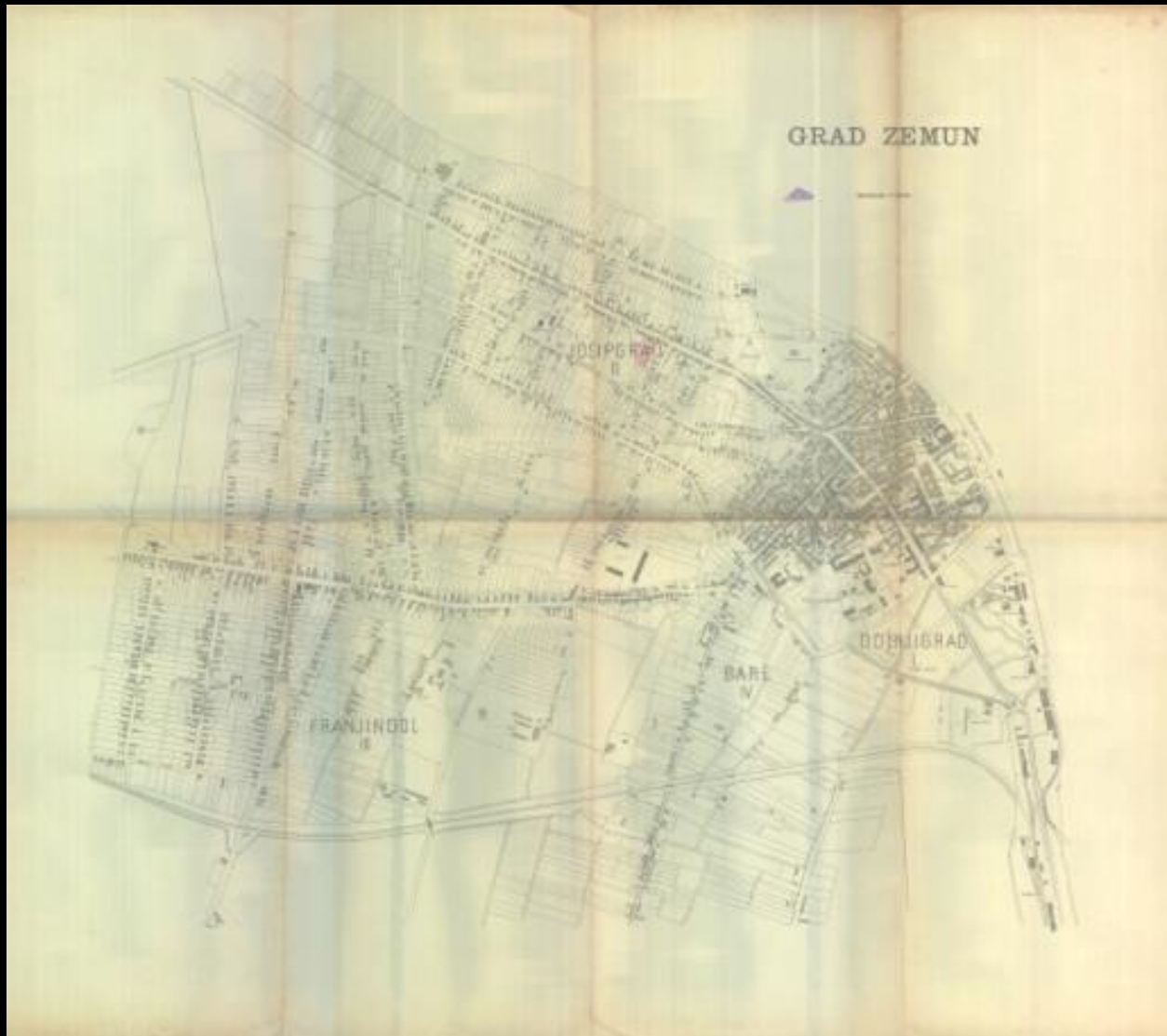
- **Alle Karten, Pläne, Mappen des Belgrader Historischen Archivs stehen den Klienten und Forschern zur Verfügung soweit die Archivbenutzungsordnung nicht entgegensteht.**
- **Dieses Mal werden die Katasterpläne von Semlin, Jakovo, Obrež, Progar, Ugrinovci, Mihaljevci, das Kloster Fenek, die Lage des Kanals Begej und sechs Karten der Militärgrenze ausgewählt**



➤ **Österreich-Ungarn, die Karte der Militärgrenze**, aus dem Jahr 1847. Autor W. Pokorny, Maßstab 1 : 658.000, Original, gedrucktes Exemplar besteht aus sechs Stücken gleicher Dimensionen 59/46 cm. Die Karten enthalten detaillierte Legenden und Bemerkungen auf Deutsch.



- **Die Katasterpläne von Semlin aus dem Jahr 1872**, von unbekanntem Autor. Original. Mit der Hand gemacht, Tusche und Farbe. Zehn Exemplare, vier fehlen. Dimensionen von jedem Exemplar 76/65,5cm. Sprache: Deutsch



- **Die Stadt Semlin**, 2. Hälfte des 19. Jahrhunderts. Original, von unbekanntem Autor, mit der Hand, Tusche, Maßstab 1: 5 000, Dimensionen 83/74 cm, Sprache: Serbisch



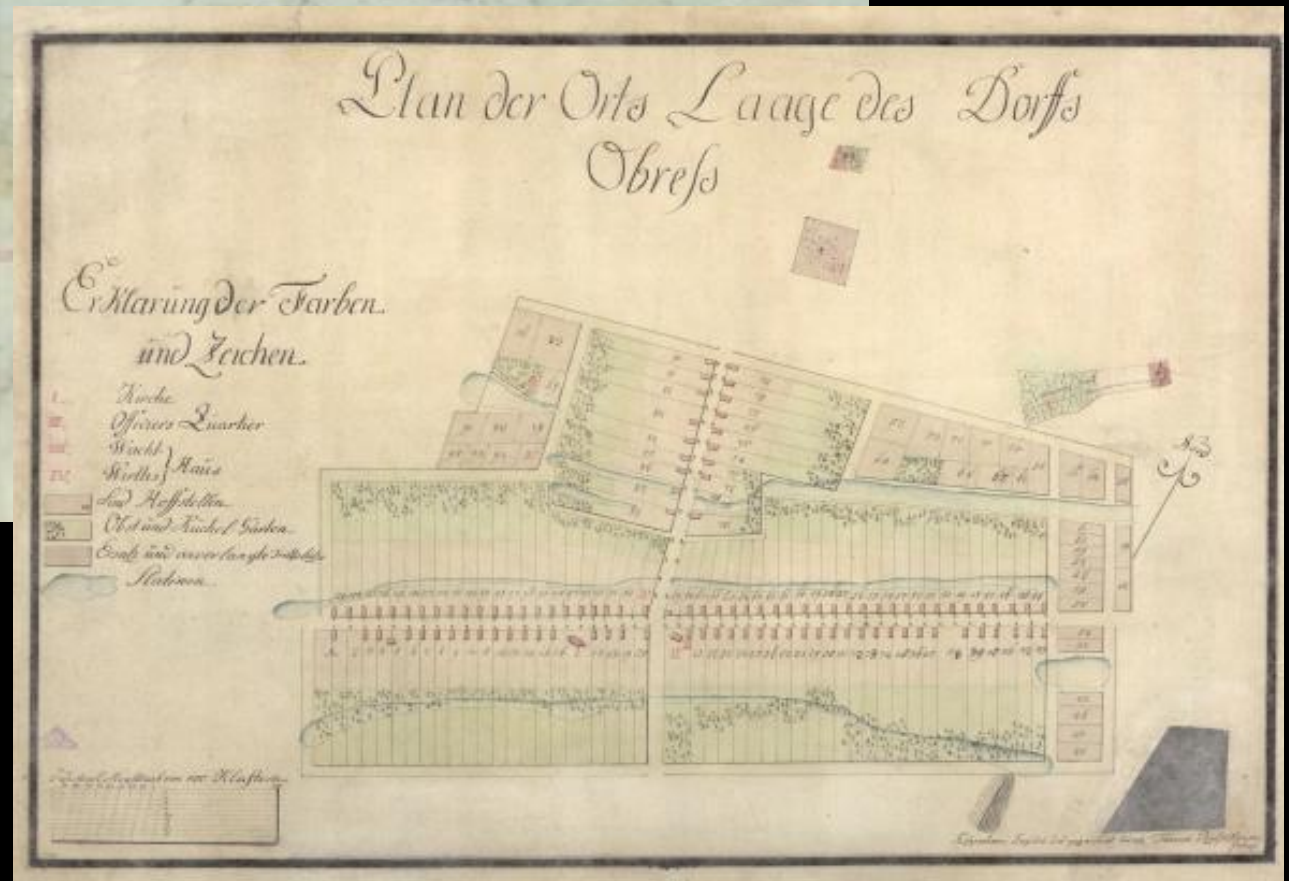
- **Die Stadt Semlin, 1929**, Original, von unbekanntem Autor, mit dem Bleistift und Farbe, Maßstab 1: 10 000, Dimensionen 68/50 cm, Sprache: Serbisch.



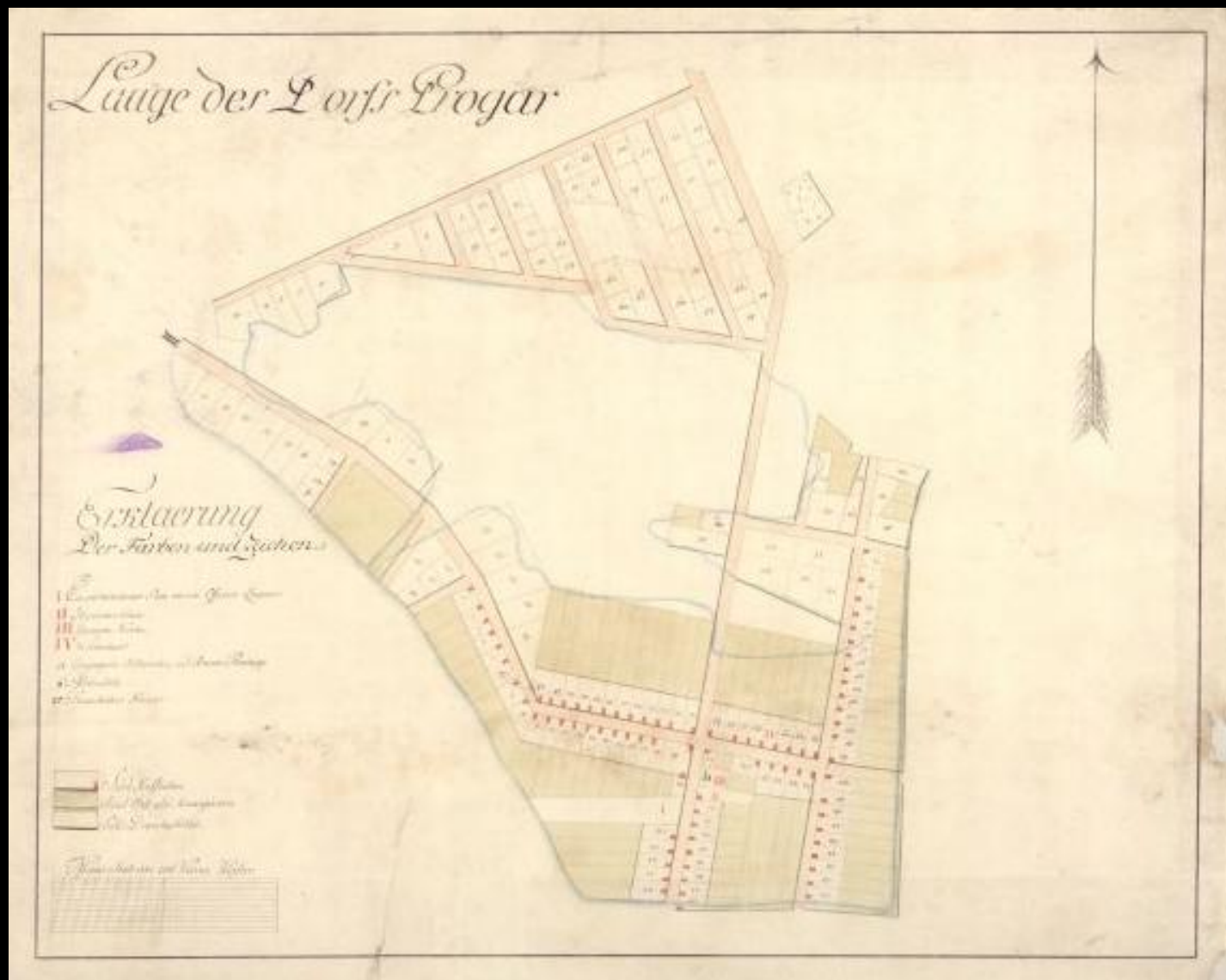
- **Das Dorf Ugrinovci** um 1880, von unbekanntem Autor, Original. Mit der Hand gemacht, Tusche und Farbe, Dimensionen 73/58cm. Sprache: Serbisch. Zwei Exemplare werden präsentiert, das andere ist auf Deutsch.



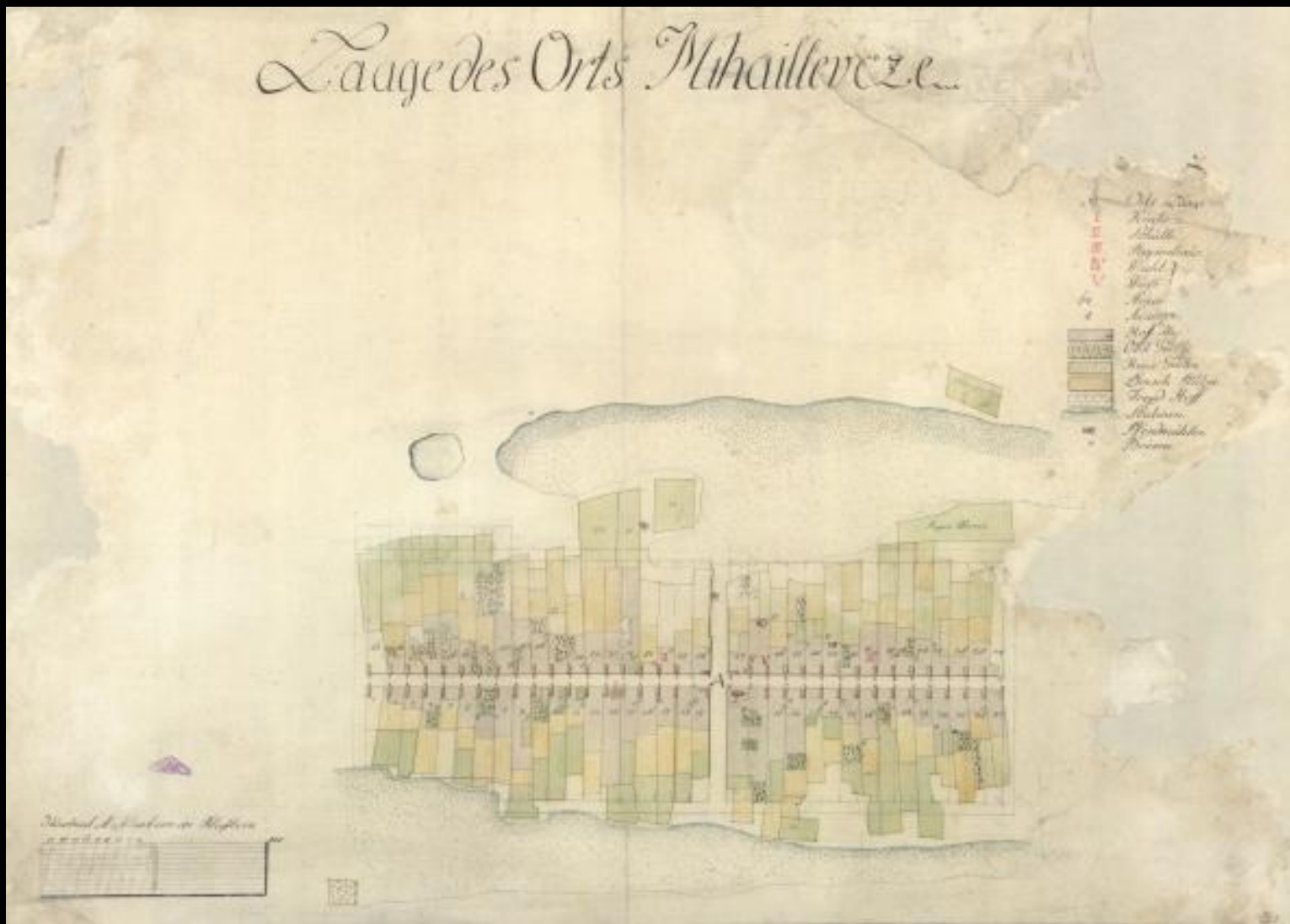




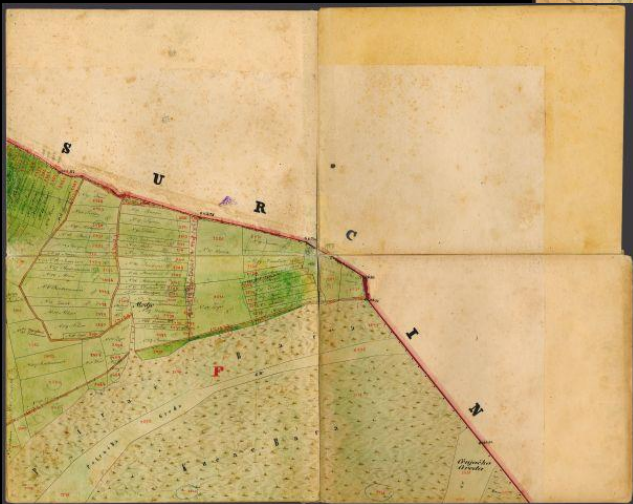
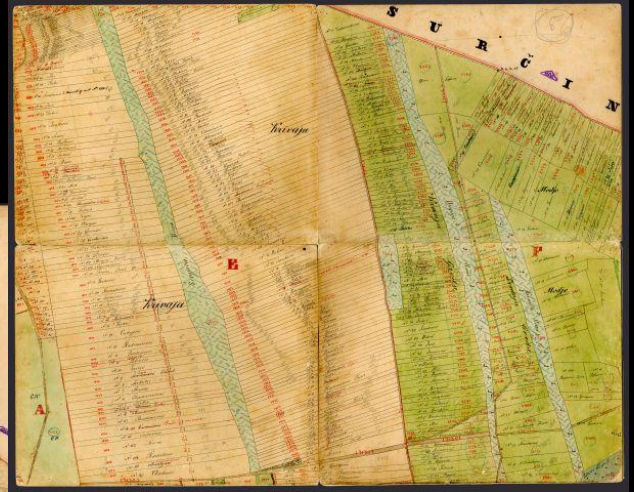
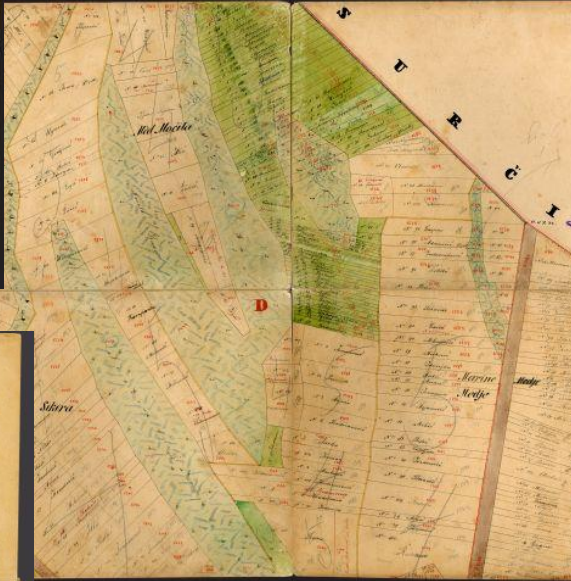
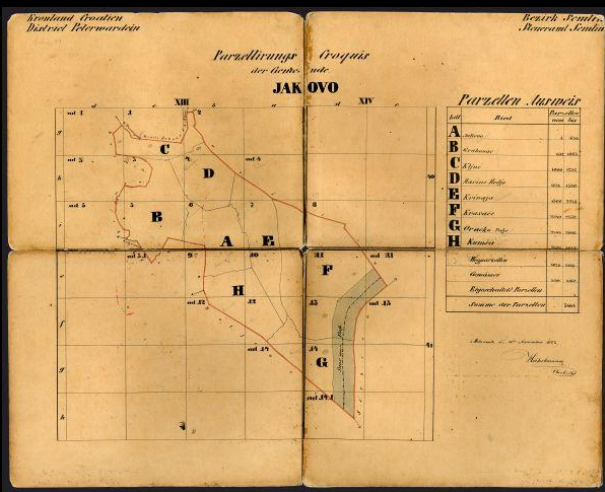
- **Der Plan des Dorfs Obrež, aus dem Jahr 1785.** Autor Golubovisch. Original. Mit der Hand, Tusche und Farbe. Dimensionen 135/74 cm. Sprache: Deutsch
- **Die andere Exemplare des Dorfs Obrež,** Autor der Fächner Brinken, Original, mit Tusche und Farbe, Dimensionen 59/42 cm.




- **Die Lage des Dorfs Progar**, Unbekannter Autor. Original. Mit Tusche und Farbe auf Papier. Dimensionen 57/45,5 cm. Schule, Offizirhaus u.a. sind markiert. Sprache: Deutsch.



- **Die Lage des Dorfs Mihaljevci**, Unbekannter Autor. Original. Mit Tusche und Farbe. Dimensionen 62/46 cm. Wichtige Objekte angegeben. Sprache: Deutsch.



➤ **Die Dörfer Jakovo, Jakovački ključ und Tvrdenjava aus dem Jahr 1873.**  
 Mehrere Autoren (Josef Heikelmann, Leopold Popovic, Markus Javorina),  
 Original. Mit der Hand gemacht , mit Farbe auf Karton, Dimensionen  
 65/52 cm, und die Kartons sind je vier oder fünf mit Leinenband  
 verbunden. Sprache: Deutsch.



- **Das Kloster Venek aus dem Jahr 1873.** Autoren St. Petrović und Leopold Popović. Original. Mit der Hand auf Karton. Es besteht aus sechs Teilen. Titelseite auf Deutsch, und Unterschriften auf Serbisch.

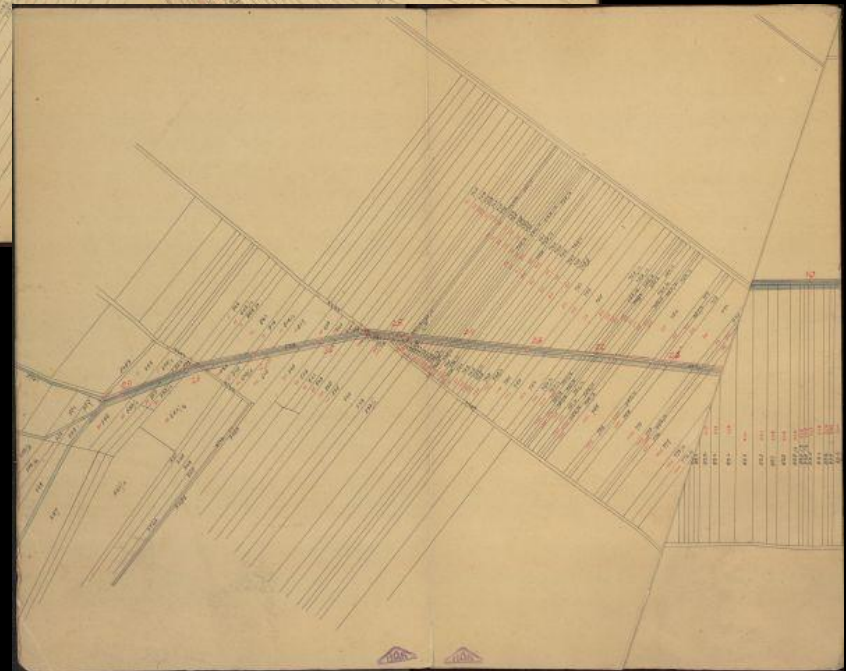
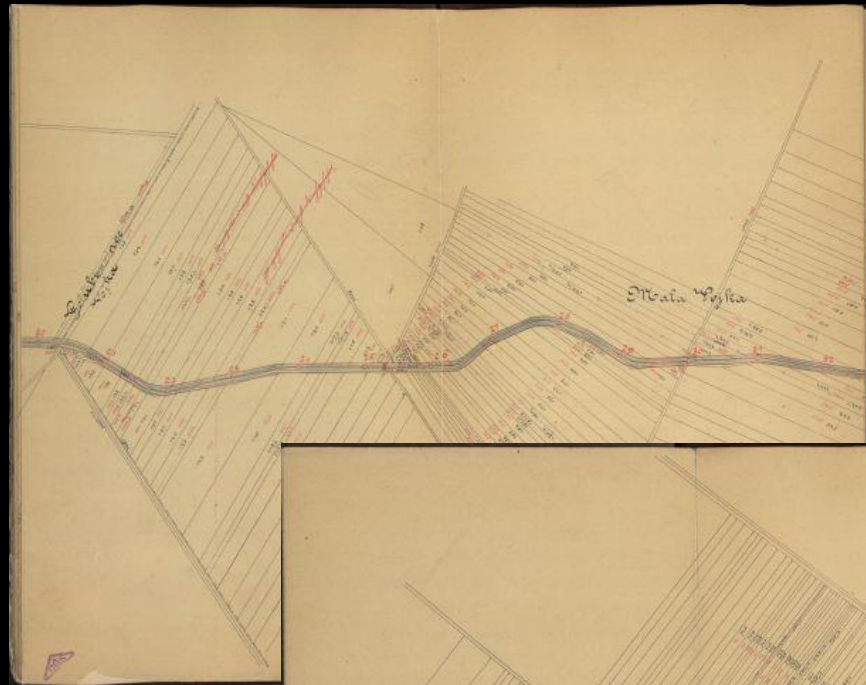
U kraljevstvu u St. Slavoniji  
 Kopija  
 Plan 1/2880  
 2

**Položajni nacrt**  
 kanala  
**Vel. Begej**  
 sastavljen u svrhu izlaska su-  
 sjednih zemljišta

Iz knj. 117. 1-2880.

V. Hlavinec  
 1. Hlavinec  
 1893

Slava Slavonija, 1. ožujka 1893



➤ **Die Lage des Kanals Begej aus dem Jahr 1893.** Autor V. Hlavinec. 1914 vervollständigt. Original. Mit Tusche oder Farbe auf dem in ein Heft gefalteten Karton. Maßstab 1:2880. Dimensionen 677/33,5cm. Sprache: Kroatisch/Serbisch.

# Istorijski arhiv Beograda

- [www.arhiv-beograda.org](http://www.arhiv-beograda.org)
- e-mail: [arhivbeograda@sezampro.rs](mailto:arhivbeograda@sezampro.rs)
- Olga Kilibarda, viši arhivista