

# CADASTRAL MAPS IN POLAND



ANNA SOKÓŁ

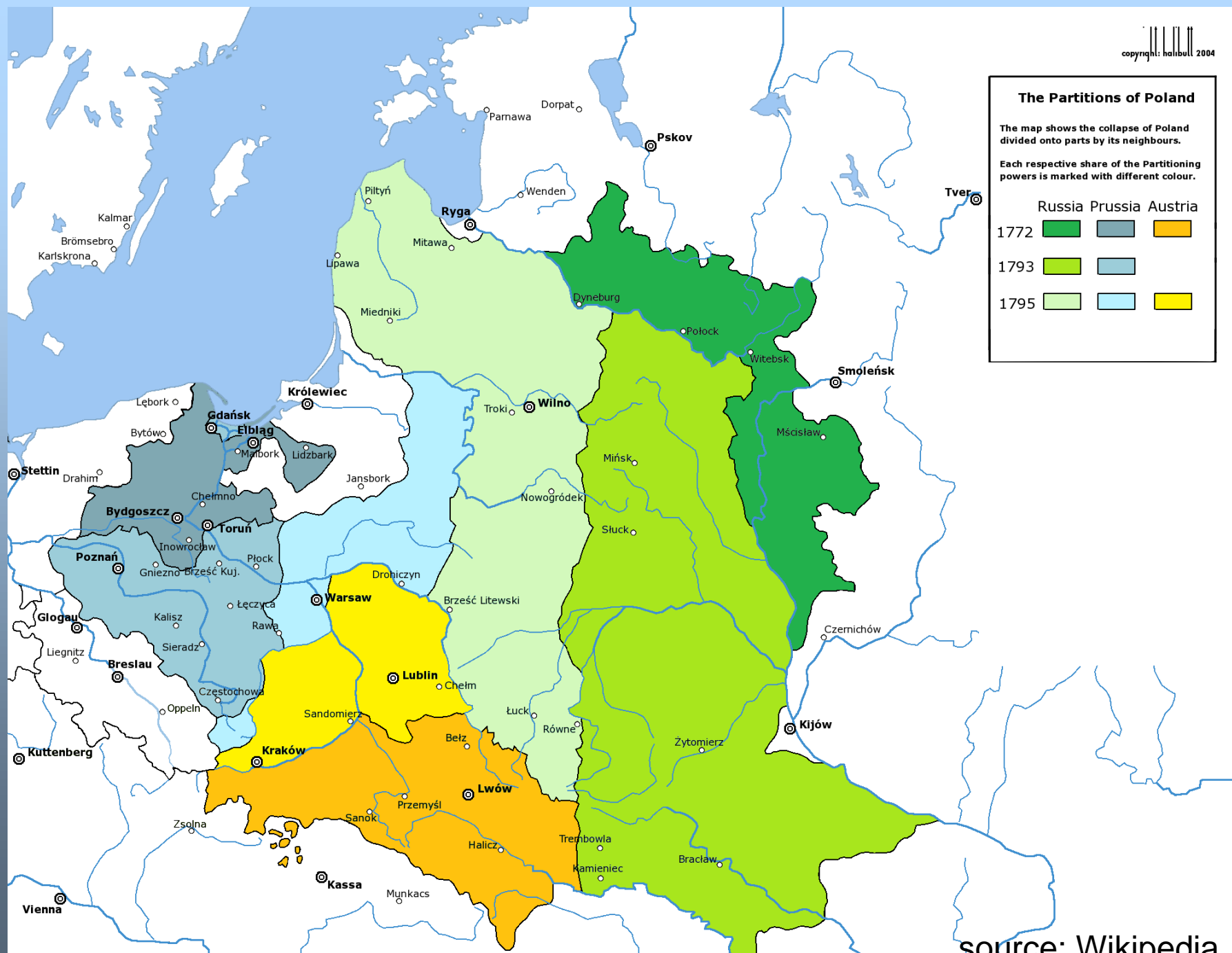
THE STATE ARCHIVE IN KRAKOW

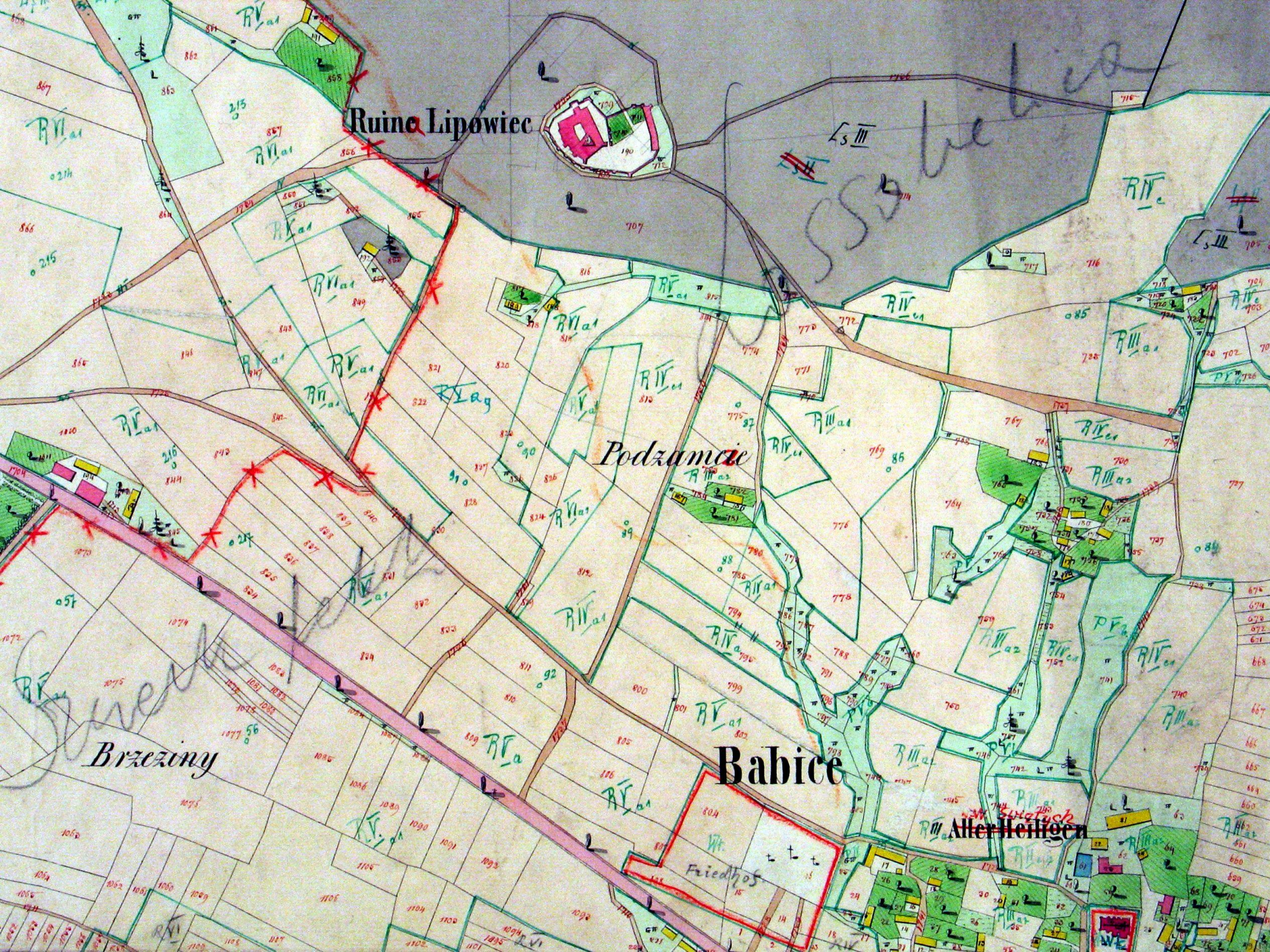
### The Partitions of Poland

The map shows the collapse of Poland divided onto parts by its neighbours.

Each respective share of the Partitioning powers is marked with different colour.

	Russia	Prussia	Austria
1772			
1793			
1795			



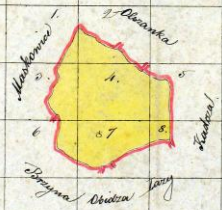






Provinz Galizien Kreis Sandec  
№ 104 Steuerbezirk Jazowsko

# Gemeinde JAZOWSKO.




4 1/2 K

# JAZOWSKO

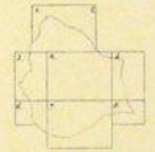
in  
Galizien  
Sandecer Kreis  
Bezirk Jazowsko

1847

Kath. J. K. Verordn. v. Wladislaw I. 1847



*Stellung der Blätter*



*Verordnung der Reichsämter vom 1. April 1847*  
*Stellung*









3 5 2

1

Provinz Galizien

Kreis Bochnia

Stadtkreis

Wieliczka  
Wieliczka

Vorläufige Gränzb Beschreibung

der

Katastral-Gemeinde

Lublacz

1845.

177  
1  
Einschreibung

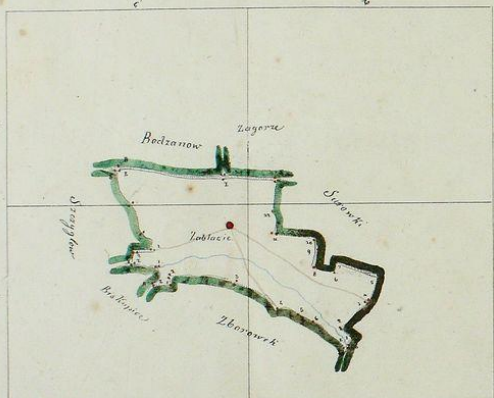
Bochnia Kreis

Lublacz

K. C. XXXV

St. Bez. Wila-podkozanska

1



210 Joch

F. Borsch



D.I.R. 20

St. C.

— und Gebäude

Nach der eigenen Zinsrechnung  
und nach gesetzlichen Abzügen  
ergibt sich ein steuerbar reiner

Areal Inhalt mit Inbegriff des Hofraumes		Jährlicher Raum Areal Ertrag in Metall Mz.		Areal u. Zinsjahr Ertrag im Ganzen in Metall Münze.	Capital-Werth nach — pCt.	Anmerkung	
N. Oe. Joche	Quadrat Klafter	fl.	kr.				fl.
				fl.	kr.		fl.

Provinz Galicien

Original

Bauparzellen Protocoll  
der Gemeinde

Zabtacie.

*Wieliczka*

*Liberowice*

Im Bochnimer Kreis Bez: Wola podkozarska

1847.

Ist zur Gemeinde Liberowice enclavirt

Enthält Drei Böden

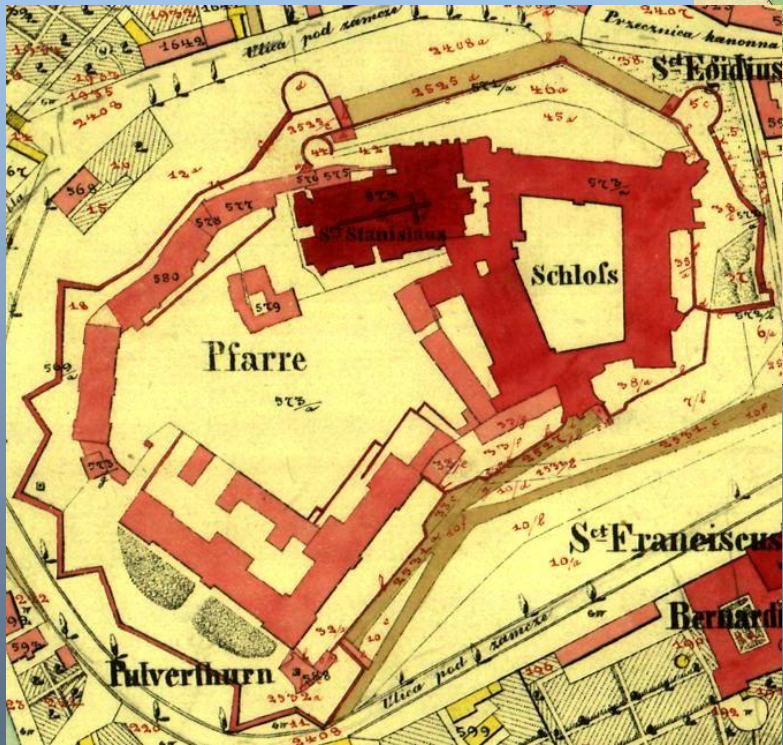
*Johann Kirschen*  
*Geometrer 3<sup>ter</sup> Klasse*  
*Franz Hirschbühl*  
*Objekt 2<sup>ter</sup> Klasse*

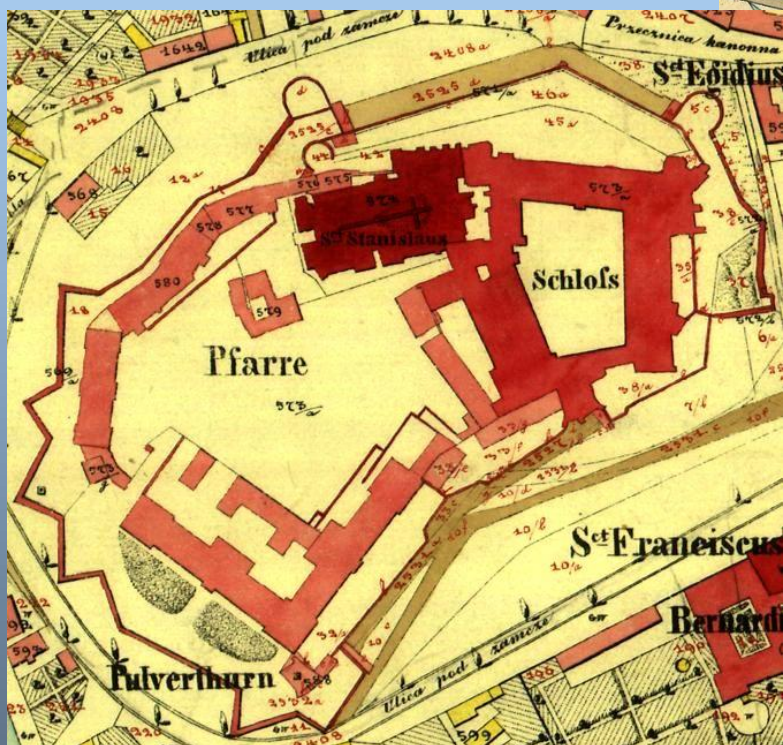
*Schubert*



Fortlaufende Nummer Benennung der Section	Des Eigenthümers		Anmerkung
	Haus Nr <sup>o</sup>	Name Stand und Wohnort	
		<i>Provinz Galicien</i>	9
<i>Alphabetisches Verzeichniß</i>			
<i>der Gemeinde</i>			
<i>Zabłacie.</i>			
			<i>Wieliczka</i>
			<i>Zboronka</i>
<i>Im Bochnier Kreis Bez: Włocławek</i>			
<i>1847.</i>			
<i>Ist zur Gemeinde Zboronka einverleibt</i>			
			<i>Johann Karwan</i>
			<i>Grundm. 3<sup>te</sup> Kla</i>
			<i>Grund. Vorschlag</i>
			<i>M. 2<sup>te</sup> Class</i>
<i>Enthält Frey Boden.</i>			







**THANK YOU FOR YOUR ATTENTION**

**[asokol@archiwum.krakow.pl](mailto:asokol@archiwum.krakow.pl)**